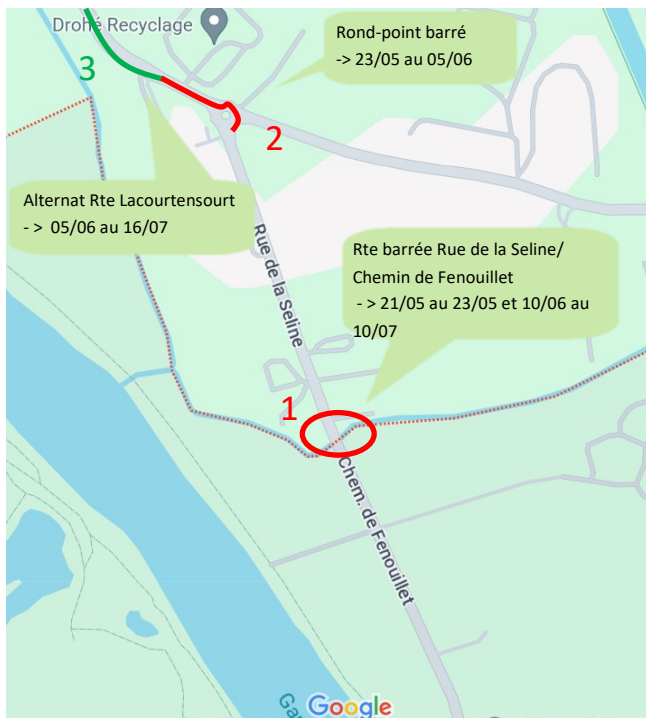


PLANNING TRAVAUX

DUREE DES TRAVAUX : MAI 2024 à JUILLET 2024

MODIFICATION DES VOIES DE CIRCULATION



CIRCULATION ET STATIONNEMENT

POUR CHAQUE PHASE ET PERIODE DE TRAVAUX :

- LE STATIONNEMENT SERA **INTERDIT** (VL ET PL)
- DES DEVIATIONS SERONT MISES EN PLACE
- LES ACCES AUX ENTREPRISES ET RIVERAINS SERONT MAINTENUS MAIS POURRONT ÊTRE SUSPENDUS LE TEMPS D'OPERATIONS SPECIFIQUES (1H MAX)

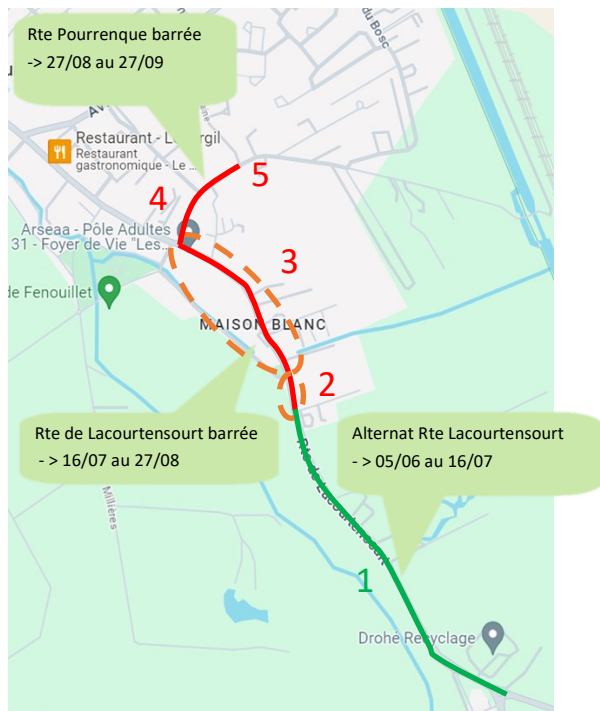
DETAILS DES PHASES :

1. Chemin de Fenouillet/ Rue de la Séline : fermés à la circulation sauf riverain (rue de la Séline accès uniquement depuis le Nord / Chemin de Fenouillet accès uniquement depuis le Sud)
—> Deux interventions : Réfection définitive des voiries (mi-mai) - Travaux sur rivière du Maltemps (juin / juillet)
2. Rond-point Route de Lacourtensourt : barré depuis l'écluse sauf alternat Nord/Sud sur le rond point
3. Route de Lacourtensourt : Alternat par tronçons de 200 mètres jusqu'à la rue des Jardins

PLANNING TRAVAUX

DUREE DES TRAVAUX : JUIN 2024 à AOUT 2024

MODIFICATION DES VOIES DE CIRCULATION



CIRCULATION ET STATIONNEMENT

POUR CHAQUE PHASE ET PERIODE DE TRAVAUX :

- LE STATIONNEMENT SERA **INTERDIT** (VL ET PL)
- DES DEVIATIONS SERONT MISES EN PLACE
- LES ACCES AUX ENTREPRISES ET RIVERAINS SERONT MAINTENUS MAIS POURRONT ÊTRE SUSPENDUS LE TEMPS D'OPERATIONS SPECIFIQUES (1H MAX)

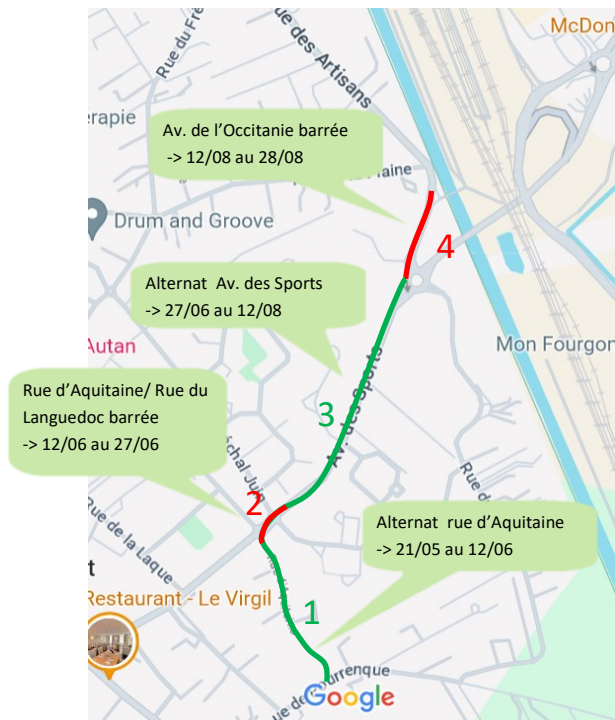
DETAILS DES PHASES :

1. Route de Lacourtenours — Alternat par tronçons d'environ 200 mètres
2. Route de Lacourtenours — Partie 1 : Route barrée depuis l'entrée dans l'agglomération jusqu'à la rue des Jardins (inclusive)
3. Route de Lacourtenours — Partie 2 : Route barrée depuis la rue des jardins jusqu'au croisement Rue de Pourrenque / Jean Jaurés / Lacourtenours
4. Rue de Pourrenque — Partie 1 : Route barrée jusqu'à la rue Joseph Rey (inclusive)
5. Rue de Pourrenque — Partie 2 : Route barrée depuis la rue Joseph Rey jusqu'à la rue d'Aquitaine

PLANNING TRAVAUX

DUREE DES TRAVAUX : JUIN 2024 à FIN AOUT 2024

MODIFICATION DES VOIES DE CIRCULATION



CIRCULATION ET STATIONNEMENT

POUR CHAQUE PHASE ET PERIODE DE TRAVAUX :

- LE STATIONNEMENT SERA **INTERDIT** (VL ET PL)
- DES DEVIATIONS SERONT MISES EN PLACE
- LES ACCES AUX ENTREPRISES ET RIVERAINS SERONT MAINTENUS MAIS POURRONT ÊTRE SUSPENDUS LE TEMPS D'OPERATIONS SPECIFIQUES (1H MAX)

DETAILS DES PHASES :

1. Rue D'Aquitaine : Alternat sur la totalité de la rue
2. Avenue des Sports — Barrée : Fermeture des ronds-points avenue des sports —> rue d'Aquitaine / rue du Languedoc / Bd du Maréchal Juin Barrée + Alternat sur avenue des Sports
3. Avenue des Sports : Alternat allant de la rue d'Aquitaine jusqu'à la rue d'Occitanie
4. Avenue de l'Occitanie : Route barrée en sortie de rond-point jusqu'au pont (impasse des abattoirs)