

# RÉUNION PUBLIQUE

16 FEVRIER 2022

Culture,  
sports,  
loisirs

Mobilité et  
déplacements

Commerces  
et activités

Patrimoine  
architectural  
et naturel

LA GRANDE  
**CONSULT'ACTION**

Fenouillet

Pensons notre ville *ensemble*

ÉTAPE 3/3



# CARACTÉRISTIQUES COMMUNALES

- Une implantation historique sur des terres fertiles propices à l'agriculture  
>> Un enjeu de **gestion durable du territoire à anticiper**

- Une situation au cœur de deux grandes entités paysagères : Canal et Garonne  
>> Un enjeu de **préservation de la biodiversité** et un lien Est-Ouest à construire

- Des projets métropolitains valorisants et attractifs pour le territoire  
>> Des **leviers de connexion avec les communes limitrophes**

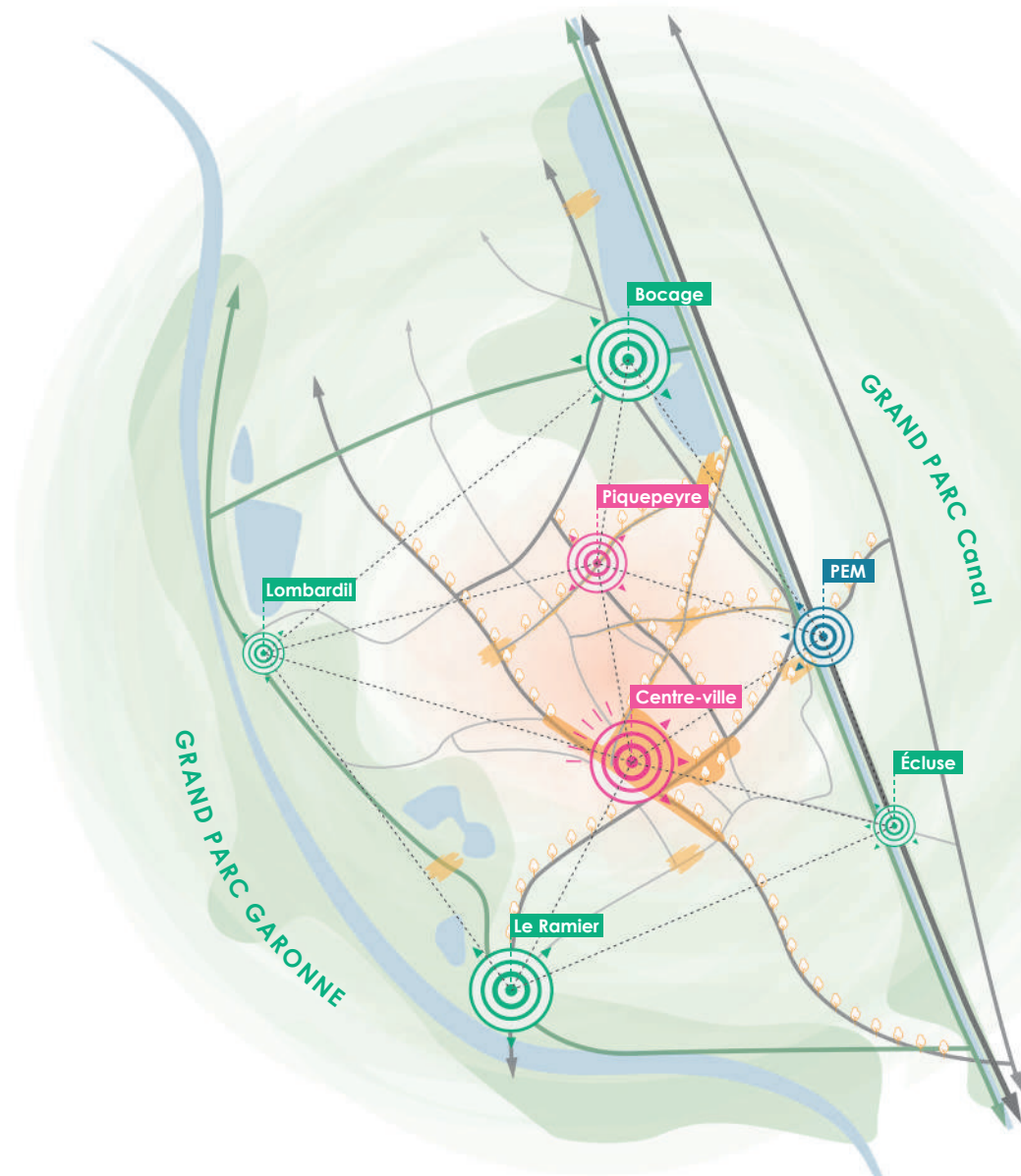
- Un cœur de ville qui regroupe équipements et services mais reste limité en terme de commerces  
>> **Développer l'activité en centre-ville** et développer d'autres modes d'accès au pôle commercial excentré

- Une omniprésence de la voiture dans le centre et sa traversée  
Des espaces publics aux emprises contraintes  
>> L'enjeu est une re-répartition et un **partage de l'espace public** plus appropriés aux typologies des secteurs traversés

- Une importante part d'actifs travaillant sur la commune (1 actif sur 5)  
>> Un potentiel important pour le **développement des modes actifs** et le désengorgement des axes

- Une forte pendularité des habitants vers Toulouse, Colomiers et Blagnac  
>> Un potentiel important pour le **report vers une offre de train** et vers les modes actifs

- Un développement important de population sur les communes du Nord de l'agglomération qui se déplace sur un réseau inadapté  
>> Un enjeu sur les **franchissements de la Garonne et du Canal**







# PLATEFORME PARTICIPATIVE

## OBJECTIFS

*Consulter la population sur l'évolution de son territoire à court, moyen et long termes, sur ses attentes et sur les actions prioritaires à mener.*

## Ce qu'il faut retenir... de ces 61 jours

>> Premier pas important d'une démarche plus globale de co-construction du territoire.

>> Constitution d'une communauté de citoyens active pouvant être mobilisée lors des prochaines étapes.

>> Des habitants attachés à leur cadre de vie, à leur patrimoine, exprimant de fortes attentes en termes de mobilité active

## 3 outils pour s'exprimer :



**LE QUESTIONNAIRE**



**L'APPEL À IDÉES**



**LA CARTOGRAPHIE**



# PATRIMOINE ARCHITECTURAL ET NATUREL

**PRÉSERVER LA  
BIODIVERSITÉ ET  
LE CARACTÈRE  
NATUREL DE LA  
COMMUNE**

Mettre en valeur le lien avec le  
**Canal de Garonne** - aménager  
les lieux, les faire vivre

Mettre en valeur les éléments  
architecturaux du territoire :  
Puit // **Maison éclusière** // Pigeonnier

# MOBILITÉ ET DÉPLACEMENT



**PRIORISER  
L'AMÉNAGEMENT  
DE L'ESPACE  
PUBLIC**

**TRAITER LA  
VITESSE EXCESSIVE  
DANGÉROSITÉ  
+  
NUISANCES**

**ÉTENDRE LES  
PISTES CYCLABLES**

- AVENUE DES SPORTS
- PONT DE LA TOURNELLE
- RUE DE L'ÉGLISE,..

# CULTURE, SPORTS & LOISIRS

## COMMERCE ET ACTIVITÉS

**FAIRE DU CENTRE  
UN LIEU DE  
CONVIVIALITÉ**

Redynamiser la rue Jean-  
**Jaurès**, y retrouver la  
vocation commerciale  
d'antan

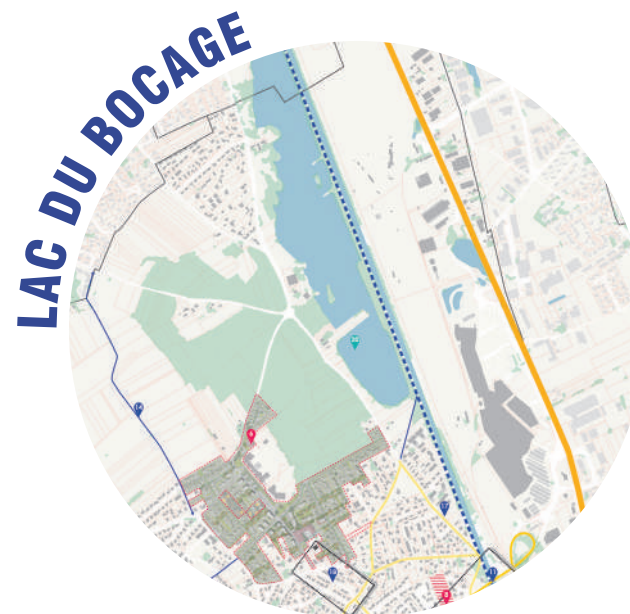
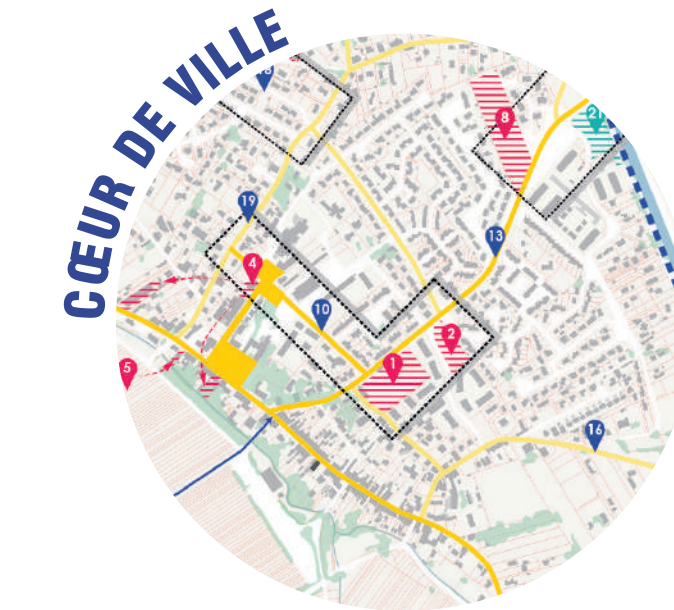
Proposer de nouveaux sites pour  
accueillir des jeux d'enfants -  
proximité des nouveaux secteurs  
d'aménagement - Quartier  
Piquepeyre

**DÉVELOPPER LES  
ACTIVITÉS DE  
SPORTS & LOISIRS**



# PISTES & ENJEUX LOCALISÉS MAJORITAIREMENT SUR 4 SECTEURS

- **le centre**, comme lieu de vie à reconquérir et à apaiser
- **l'entrée de ville et le pont de la Tournelle** comme connexion vers l'est
- **le lac du Bocage**, dans le cadre des développements d'activités sportives et de loisirs
- **les berges de la Garonne et le Canal**, comme secteurs d'activité et d'attractivité



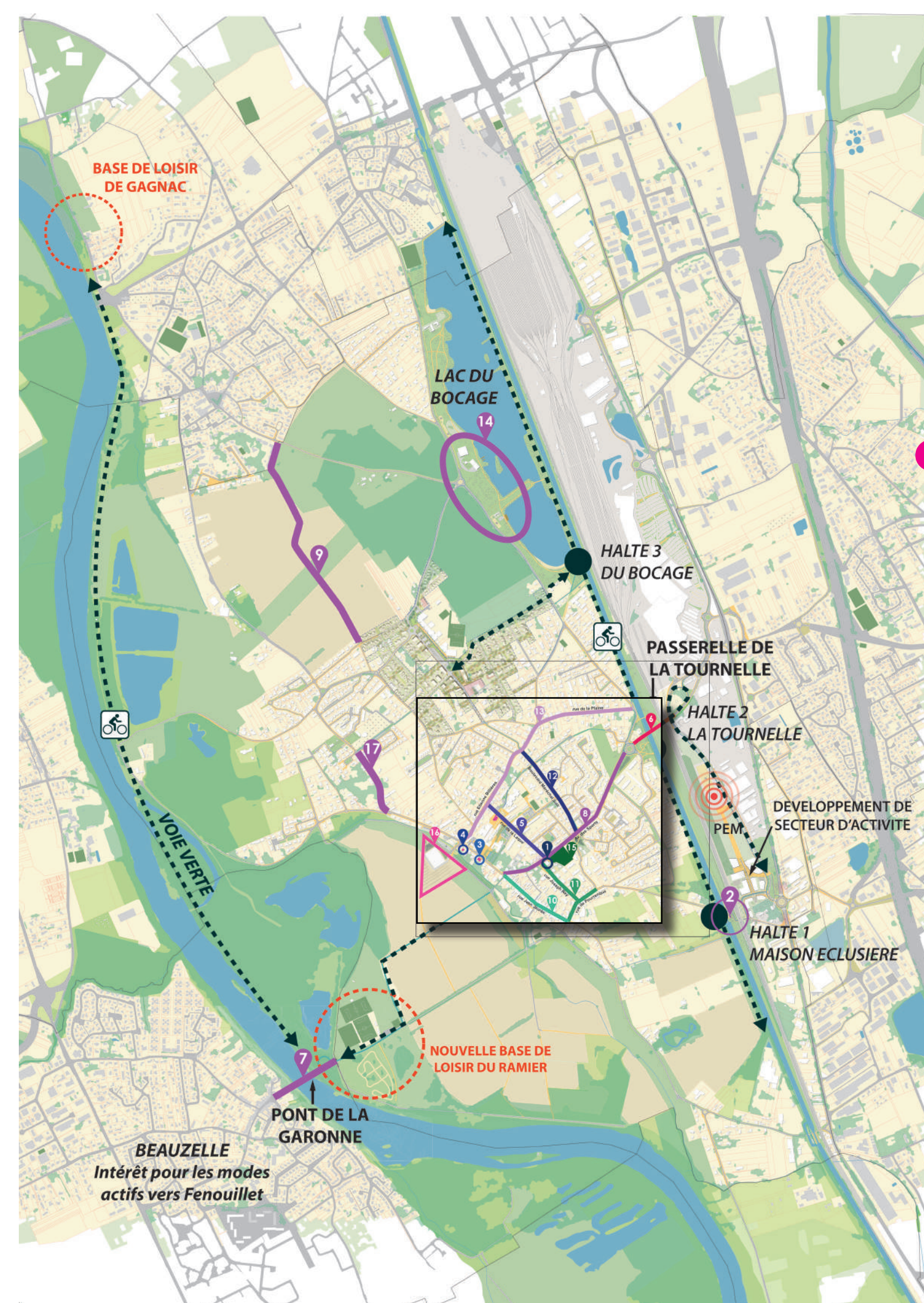


# PLAN D' ACTIONS

## UNE FEUILLE DE ROUTE PARTAGÉE

DÉCLINAISON DES ORIENTATIONS ET  
OBJECTIFS EN ACTIONS

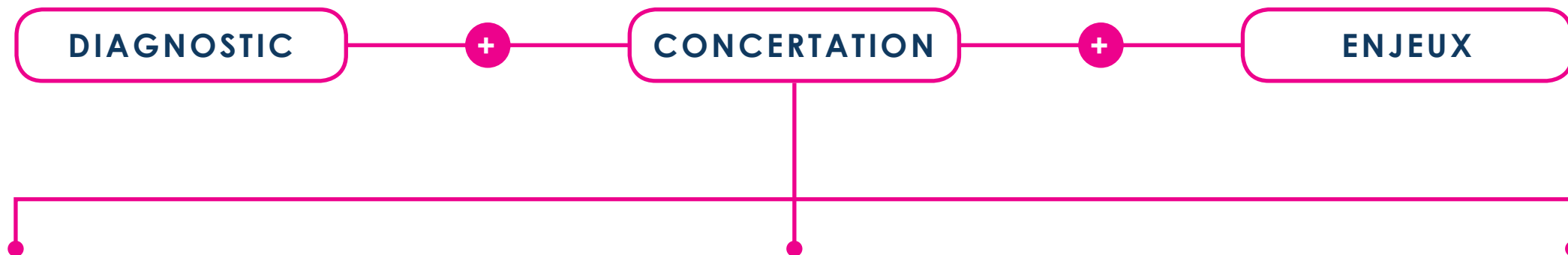
UN PLAN-GUIDE PHASÉ  
IDENTIFIANT LES DIFFÉRENTES  
ACTIONS DÉLIMITÉES DANS LE  
TEMPS ET DANS L'ESPACE AINSI QUE  
LES PORTEURS DE PROJETS





# PREMIÈRES ORIENTATIONS

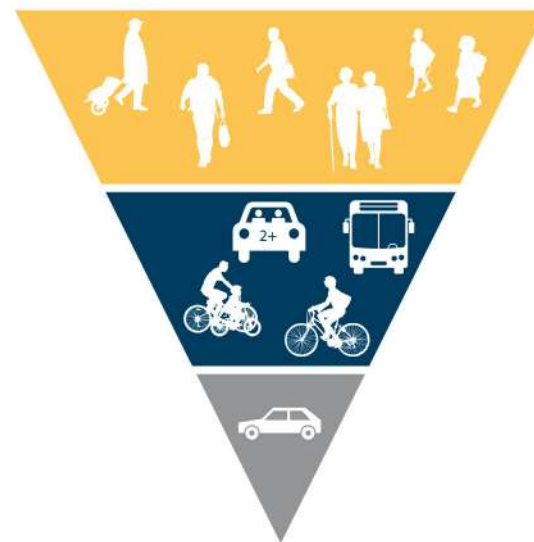
## SOCLE DE LA STRATÉGIE GÉNÉRALE D'INTERVENTION



**UNE VILLE POUR TOUS, ACCUEILLANTE  
ET CONVIVIALE**



**UN SYSTÈME DE MOBILITÉ PLUS INTÉGRÉ  
ET ÉQUILIBRÉ**




**UN RÉSEAU D'ESPACES PUBLICS À VIVRE  
DANS UNE VILLE-PAYSAGE**



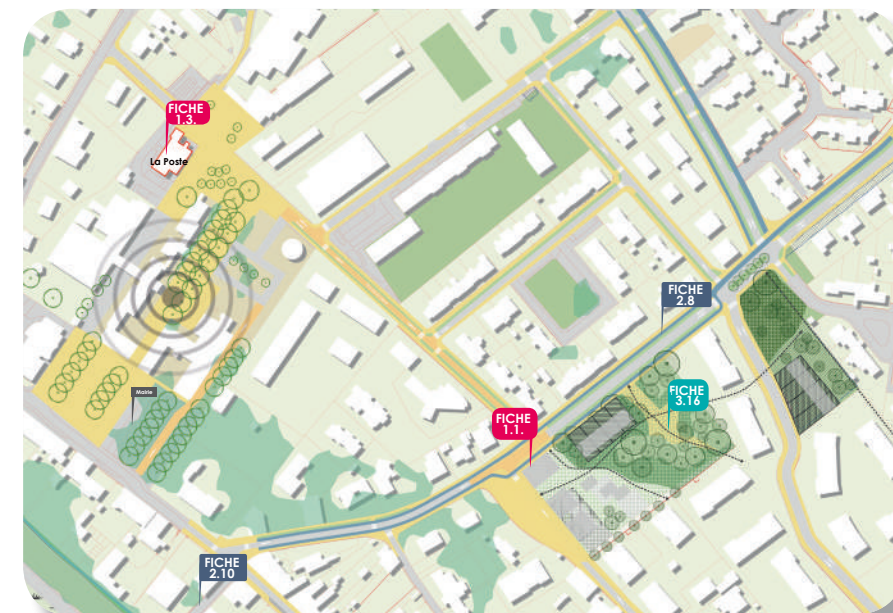
À DÉCLINER EN OBJECTIFS SPATIAUX ET PROGRAMMATIQUES





# LES SECTEURS

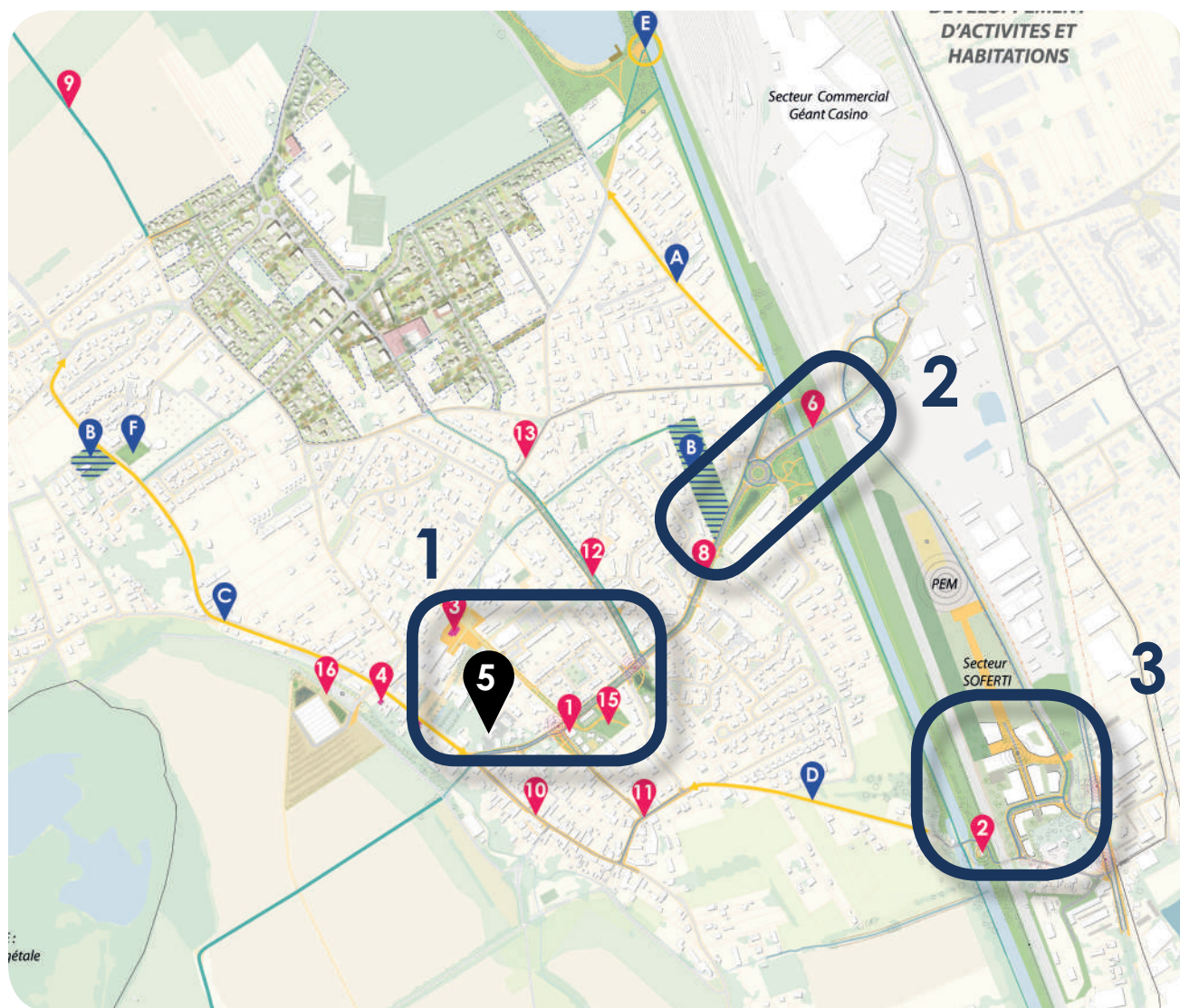
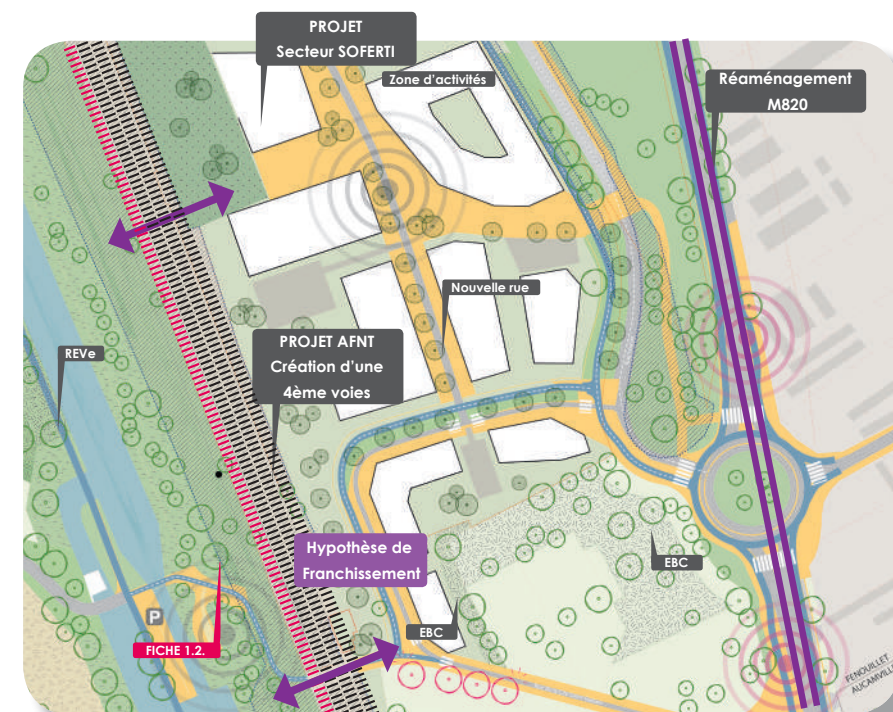
**S1 - SECTEUR  
CŒUR DE VILLE**  
**POUMON VERT  
ENTRE CANAL ET  
GARONNE**




**S2 - SECTEUR  
PONT DE LA  
TOURNELLE**  
**ENTRÉE DE VILLE**



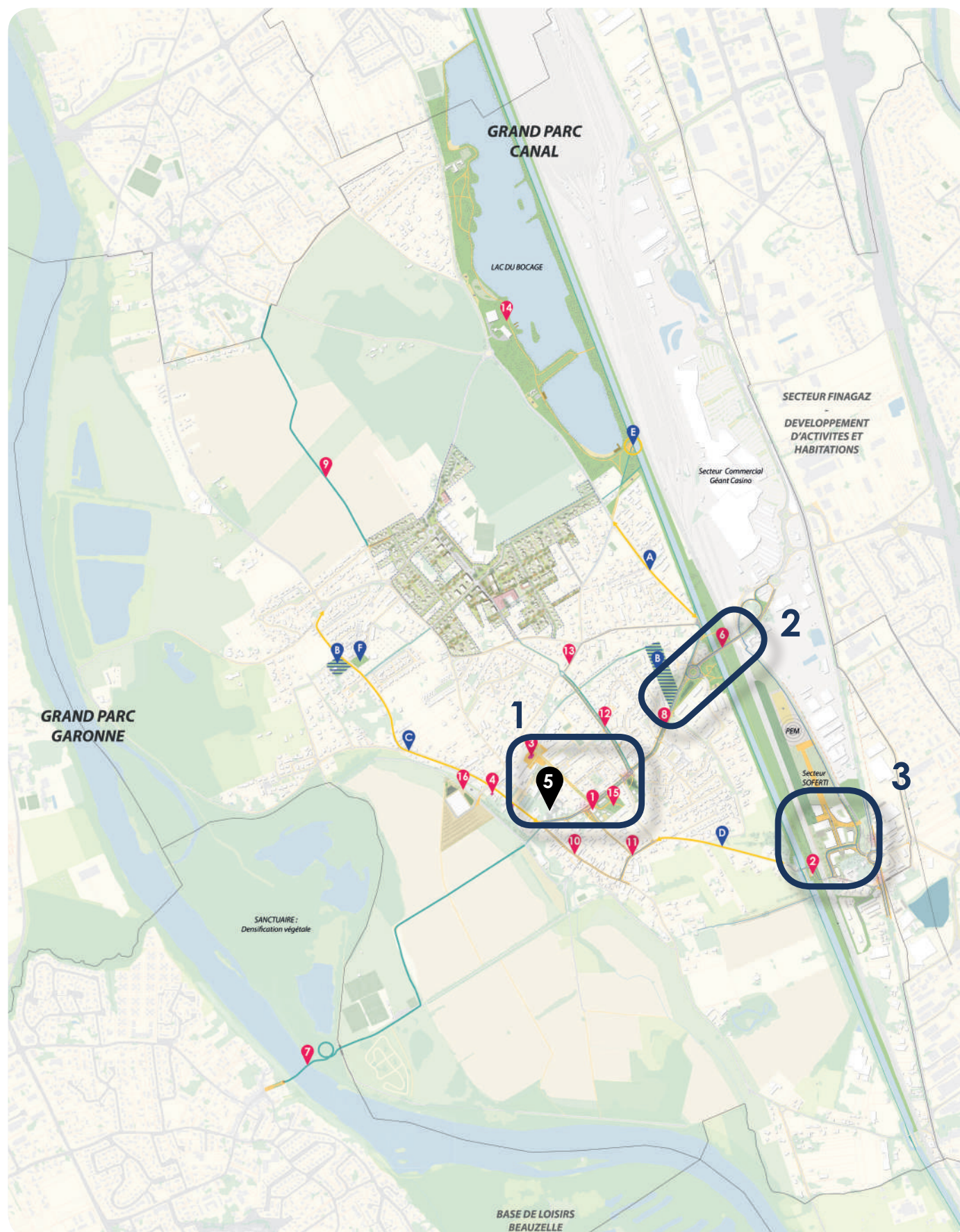
**S3 - SECTEUR  
SAINT-GOBAIN /  
SOFERTI**  
**PÔLE DE  
DÉVELOPPEMENT**







# PISTES D'ACTIONS



## 1. UNE VILLE POUR TOUS, ACCUEILLANTE ET CONVIVIALE

- 1 Création d'une maison de santé (S1)
- 2 Développement d'une activité sur le site de la Maison Éclésiastique (S3)
- 3 Déplacement de La Poste en cœur de ville et transformation du bâtiment (S1)
- 4 Aménagement d'un bâtiment annexe aux serres municipales



## 2. UN SYSTÈME DE MOBILITÉ PLUS INTÉGRÉ ET ÉQUILIBRÉ

- 5 Réorganisation du plan de circulation du centre-ville (S1)
- 6 Création d'une passerelle piétonne et cyclable du pont de la Tournelle (S2)
- 7 Création d'une passerelle piétonne et cyclable franchissant la Garonne
- 8 Aménagement de l'avenue des Sports (S2)
- 9 Aménagement d'une liaison verte entre Fenouillet et Gagnac
- 10 Aménagement de la rue Jean Jaurès (S1)
- 11 Aménagement des rues de Pourrenque et Joseph Rey (S1)
- 12 Aménagement du boulevard du Maréchal Juin
- 13 Aménagement des rues Étienne Billières et de la Plaine
- 14 Aménagement - Rue de l'Eglise




## 3. UN RÉSEAU D'ESPACES PUBLICS À VIVRE DANS UNE VILLE PAYSAGE

- 14 Aménagement d'une base nautique et de loisirs sur le secteur du Bocage
- 15 Aménagement du stade d'honneur en poumon vert (S1)
- 16 Aménagement des abords de la serre municipale



## UN SYSTÈME DE MOBILITÉ PLUS INTÉGRÉ ET ÉQUILBRÉ



# PISTES D' ACTIONS



- ⑥ Création d'une passerelle piétonne et cyclable du pont de la Tournelle (S2)
- ⑦ Création d'une passerelle piétonne et cyclable franchissant la Garonne
- ⑧ Aménagement de l'avenue des Sports (S2)
- ⑨ Aménagement d'une liaison verte entre Fenouillet et Gagnac
- ⑩ Aménagement des rues Jean Jaurès (S1)
- ⑪ Aménagement des rues de Pourrenque et Joseph Rey (S1)
- ⑫ Aménagement du boulevard du Maréchal Juin
- ⑬ Aménagement des rues Étienne Billières et de la Plaine
- + Aménagement rue de l'Eglise



## PLAN DE CIRCULATION DU CENTRE-VILLE

Inciter au changement de pratiques y compris pour les flux venant des autres communes



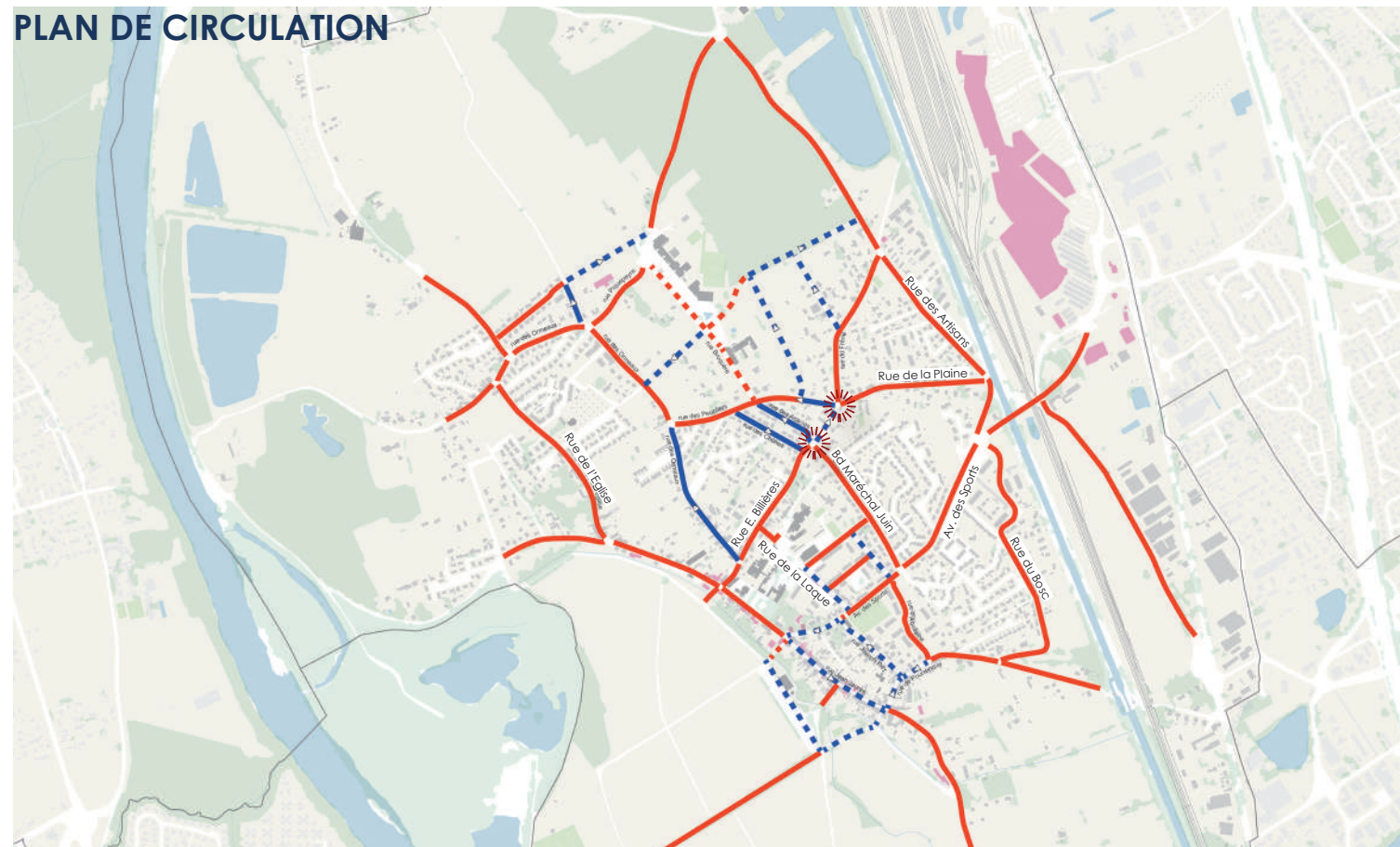
## Objectifs :

- l'apaisement du cœur de ville
- une re-répartition et un partage de l'espace public plus adapté aux typologies de secteurs traversés
- la sécurisation des déplacements et des traversées piétonnes
- l'émergence un réseau piétonnier majeur et des continuités vers les pôles actifs

## Les potentiels sont important :

- pour le développement des modes actifs et le désengorgement des axes
- pour le report vers une offre de train et vers les modes actifs (développement d'un pôle d'échange multimodal)
- La réponse à ces enjeux passe donc par la réorganisation du plan de circulation sur le secteur centre-ville pour inciter au changement de pratiques y compris pour les flux venant des autres communes.

## PLAN DE CIRCULATION



**EXISTANT**

## PROJET

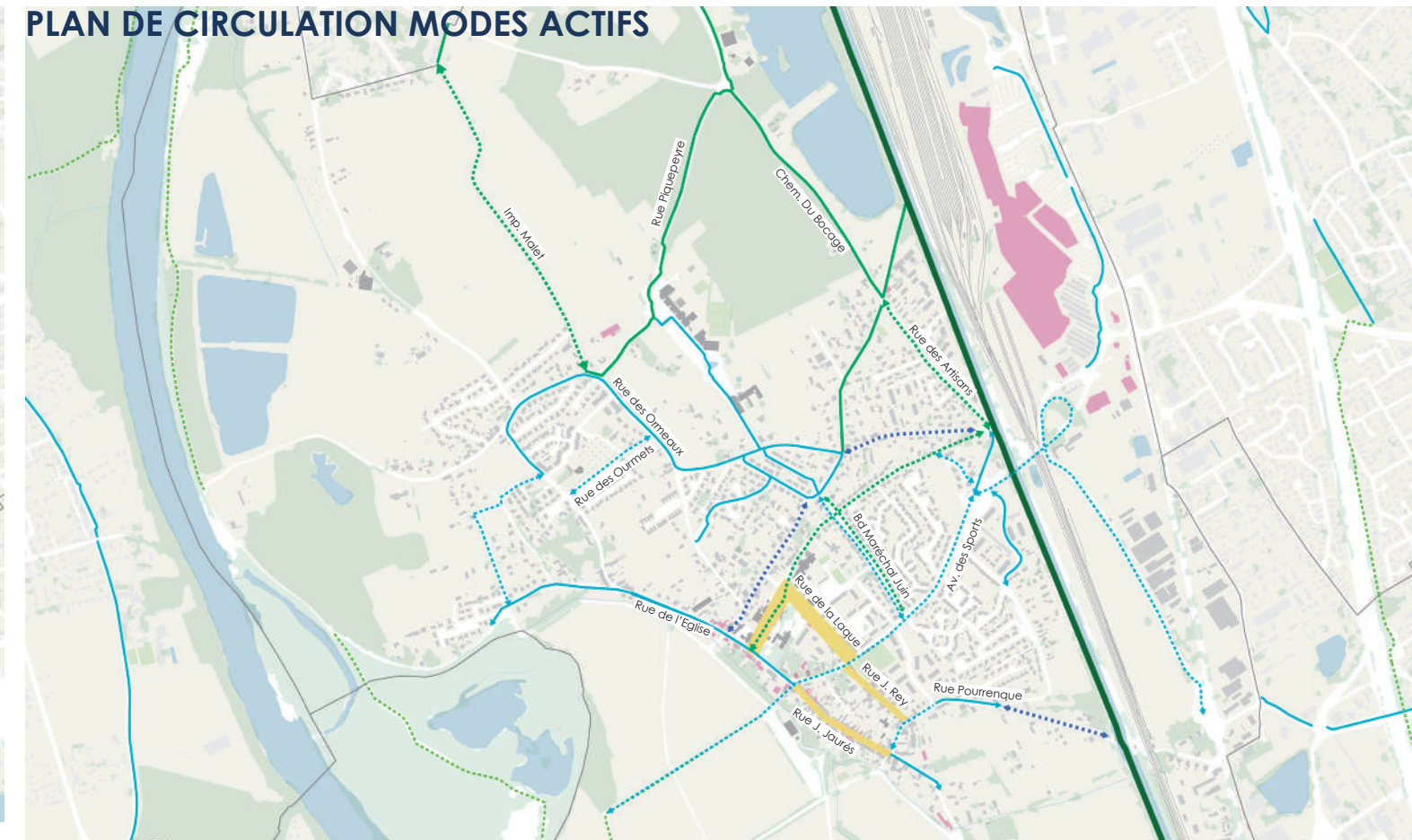
Double-sens      Sens-unique

Double-sens      Sens-unique



## Carrefour à apaiser

## PLAN DE CIRCULATION MODES ACTIFS



**EXISTANT**

## PROJET

REVe

Voie Verte

 Voie cyclable

 Zone partagée

Voie Verte

Voie cyclable



# S2 GRANDS PROJETS ET PERSPECTIVES D'ÉVOLUTION

---

## AMÉNAGEMENT DE L'AVENUE DES SPORTS ET DU STADE D'HONNEUR

Un axe urbain végétalisé et faisant partie du niveau d'agglomération du réseau cyclable métropolitain





# S2

## AMÉNAGEMENT DE L'AVENUE DES SPORTS ET DU STADE D'HONNEUR

Entrée de ville - Un axe urbain végétalisé et faisant partie du niveau d'agglomération du réseau cyclable métropolitain

Réaménagement envisagé afin d'**assurer confort et sécurité aux modes actifs et de rendre plus accueillante cette entrée de la ville avec un projet paysager.**

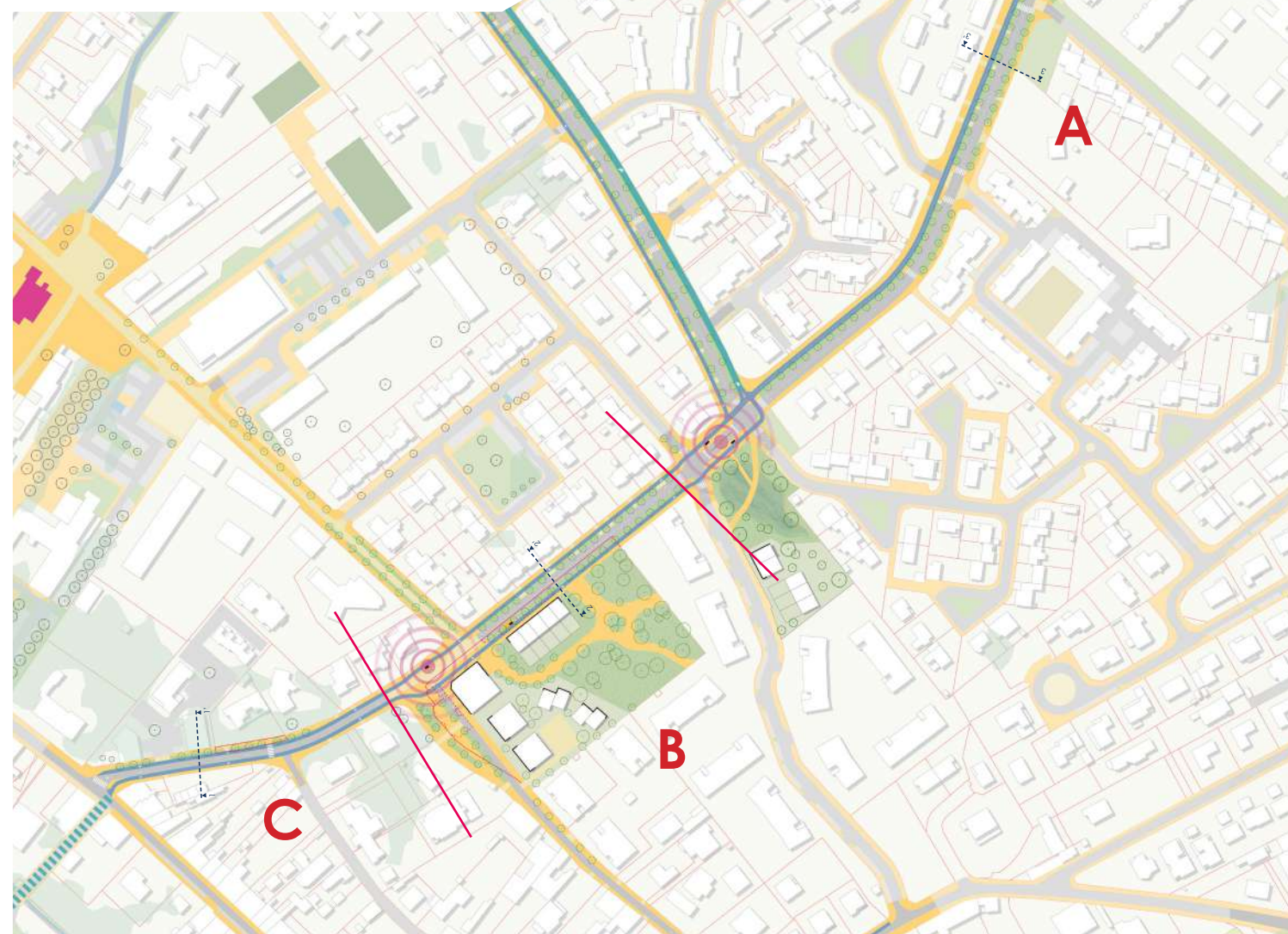
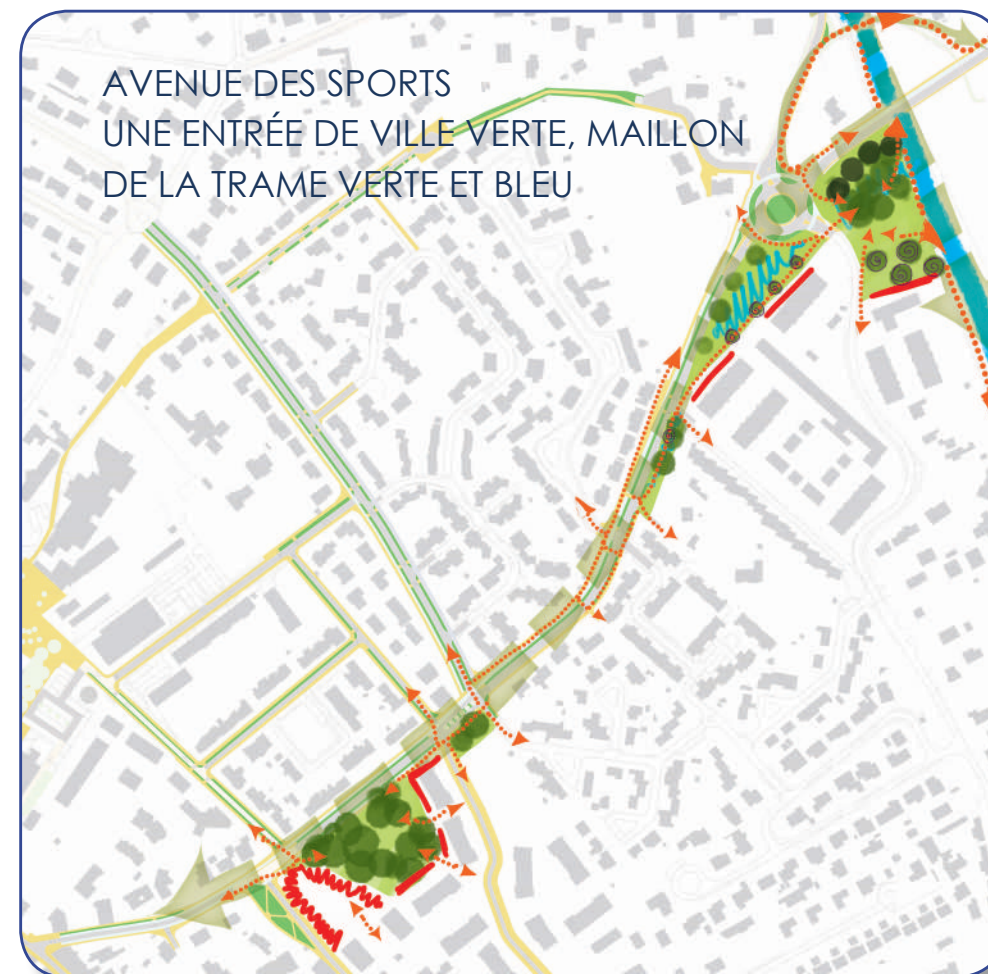
Le projet est séquencé en trois phases : de la rue Jean Jaurès vers le futur poumon vert, puis de ce futur parc vers le Canal puis le secteur de la Tournelle.

APPEL D'OFFRES ET CONSULTATION :

- 2nd semestre 2022

ÉTUDES : 1er semestre 2023

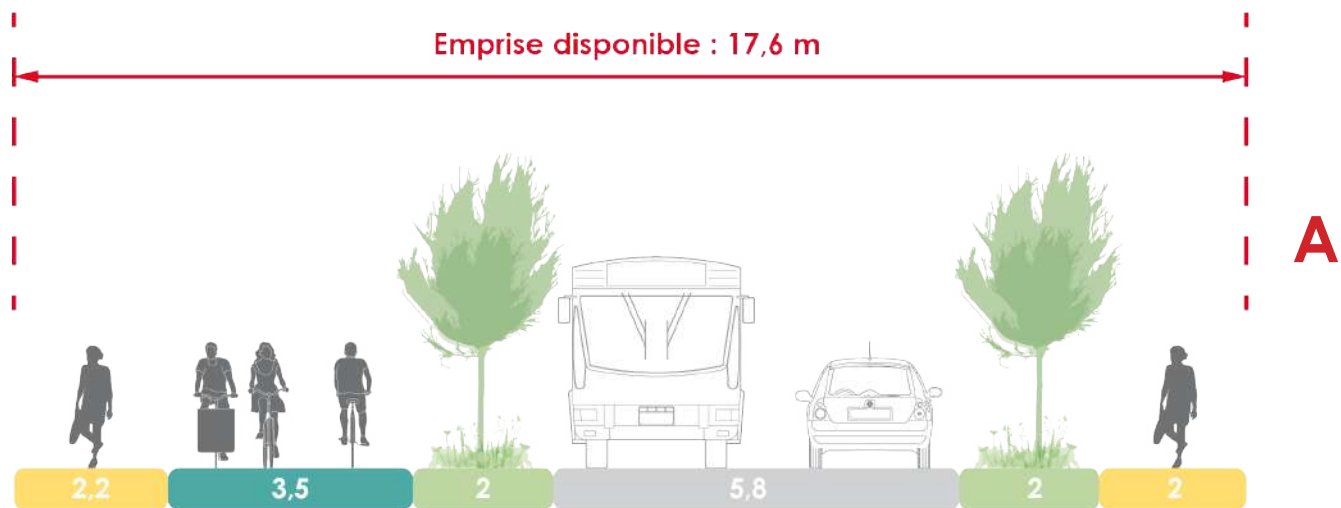
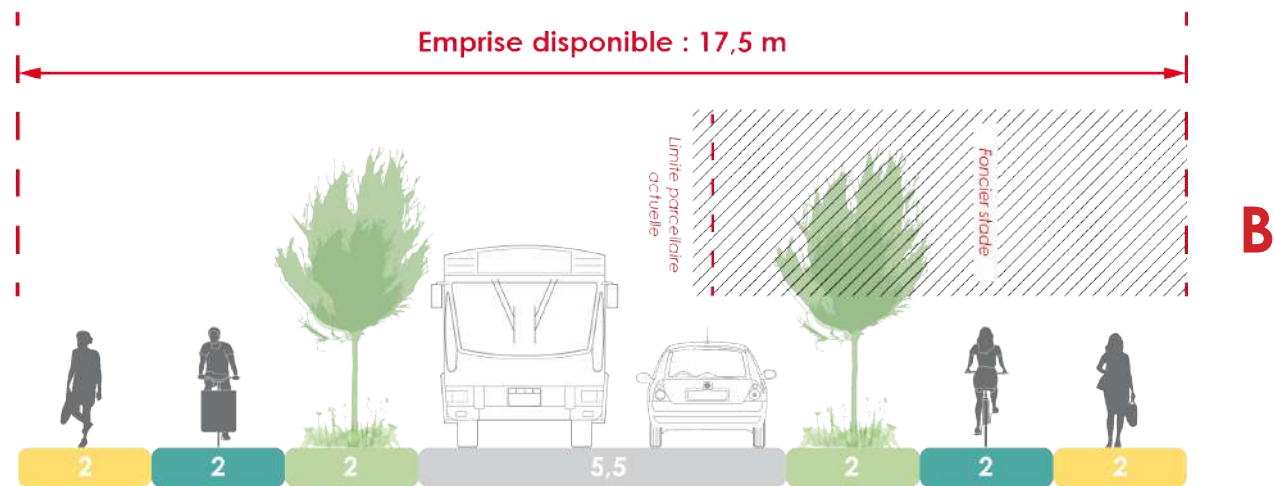

TRAVAUX : 1er semestre 2024





8

# AV. DES SPORTS

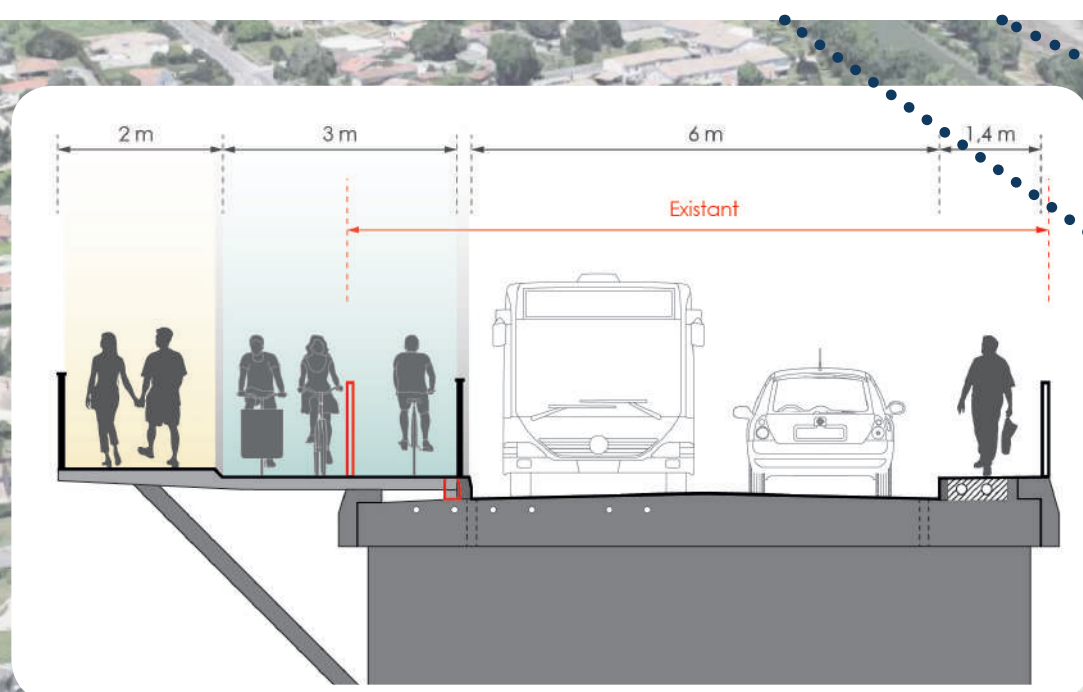
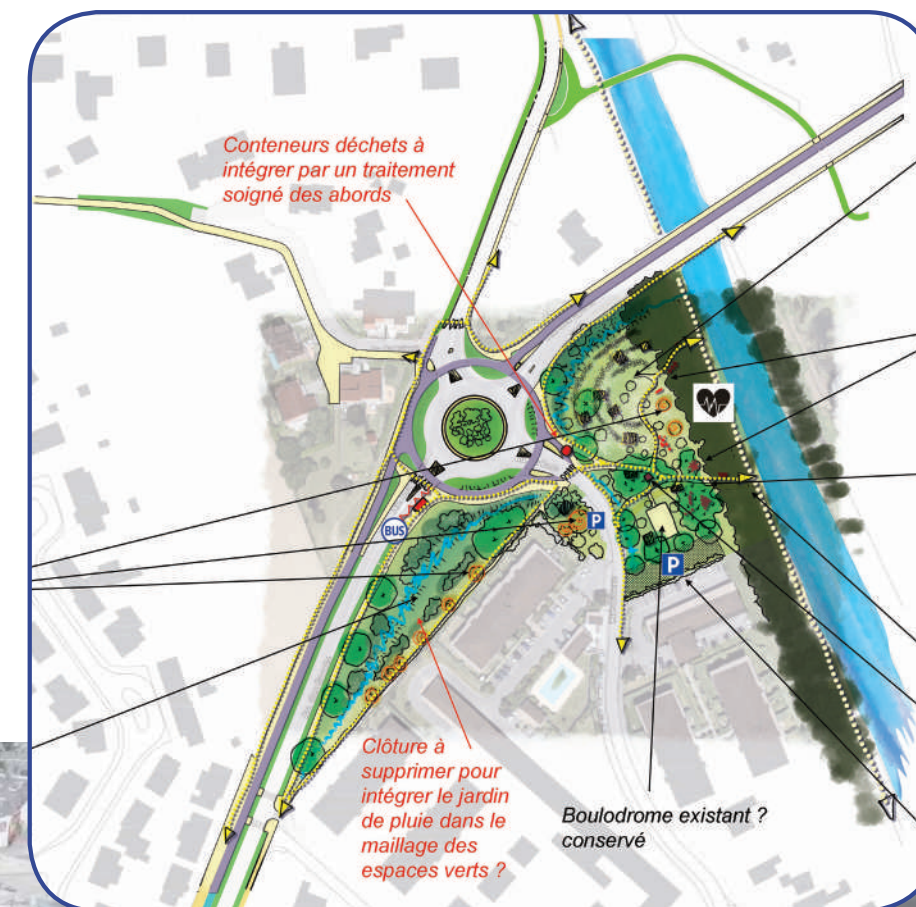




# S2 GRANDS PROJETS ET PERSPECTIVES D'ÉVOLUTION

## AMÉNAGEMENT DU PONT DE LA TOURNELLE ET DE L'ENTRÉE DE VILLE

Une entrée de ville verte, requalifiée et un pont adapté aux modes actifs permettant d'accéder en sécurité à la zone commerciale et au futur PEM



Élargissement du pont existant et création d'un aménagement cyclable de 3 m de large et d'un trottoir séparé de 2 m afin de desservir la zone d'activités économiques.

Élargissement

Halte n°2

GRAND PARC CANAL

vers le futur PEM

Gestion alternative du pluvial

PROJET LAURÉAT DE  
L'APPEL À PROJET NATIONAL  
FONDS MOBILITÉ ACTIVES DU  
MINISTÈRE DE LA TRANSITION  
ÉCOLOGIQUE



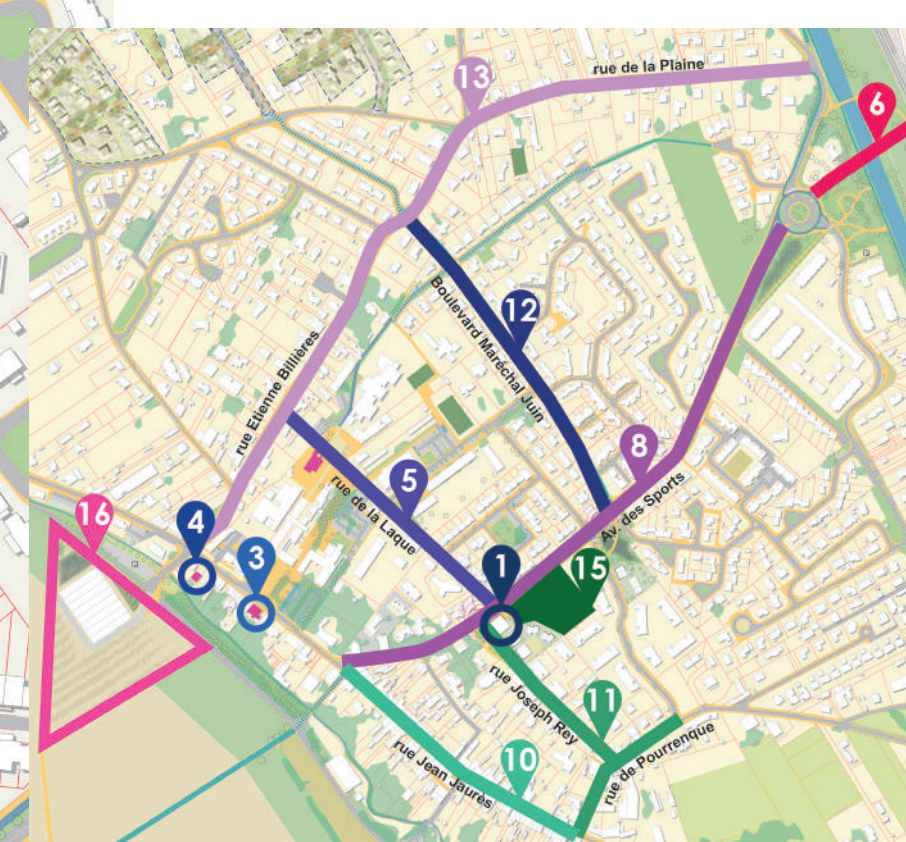
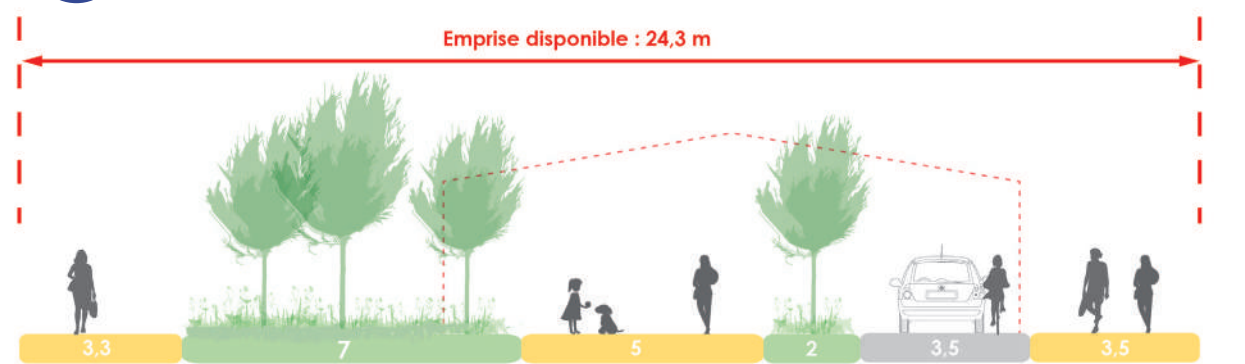
## 12 BD. MARÉCHAL JUIN



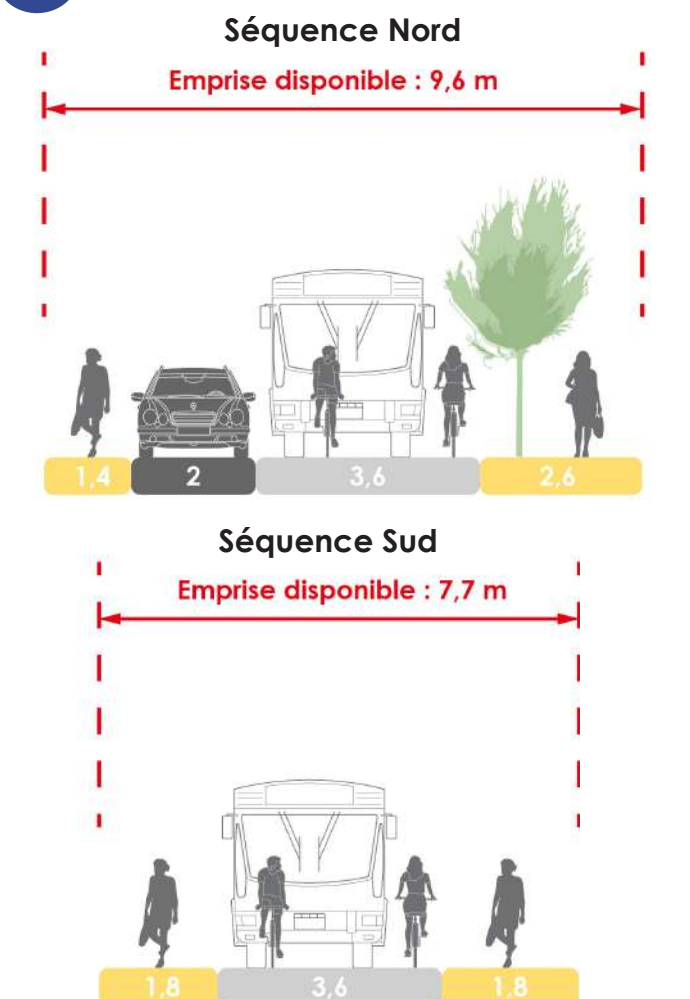
## + RUE DE LA LAQUE



## 11 RUE JOSEPH REY



## 10 RUE JEAN JAURES





# S1 GRANDS PROJETS ET PERSPECTIVES D'ÉVOLUTION

## AMÉNAGEMENT DU POUMONT VERT

Le stade d'honneur réhabilité en parc paysager est desservi par des rues apaisées, favorables aux modes actifs

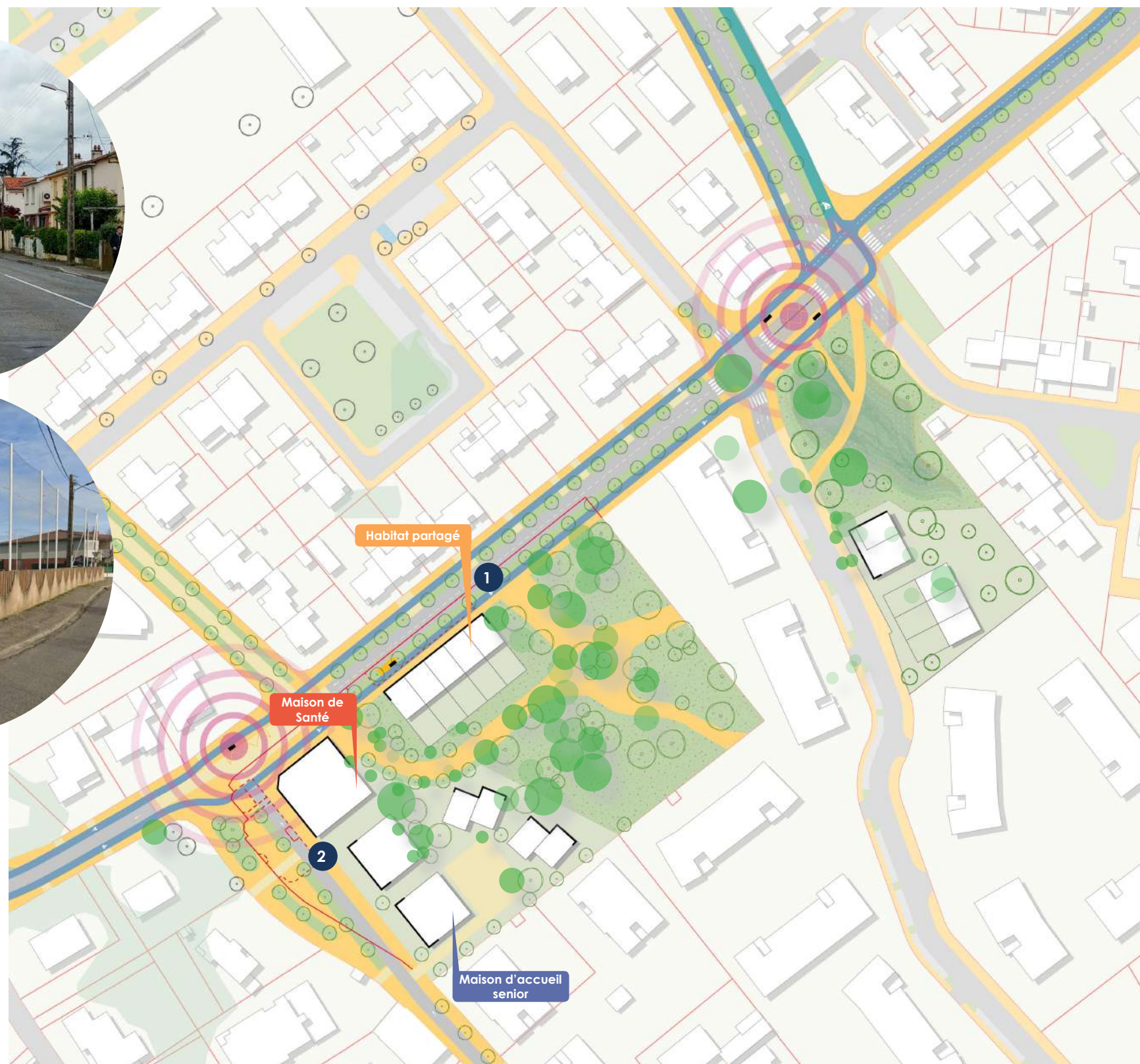




# S1

## AMÉNAGEMENT DU STADE D'HONNEUR EN POUMONT VERT

Le stade d'honneur réhabilité en parc paysager est desservi par des rues apaisées, favorables aux modes actifs





# S1 GRANDS PROJETS ET PERSPECTIVES D'ÉVOLUTION

## AMÉNAGEMENT DE LA RUE DE LA LAQUE

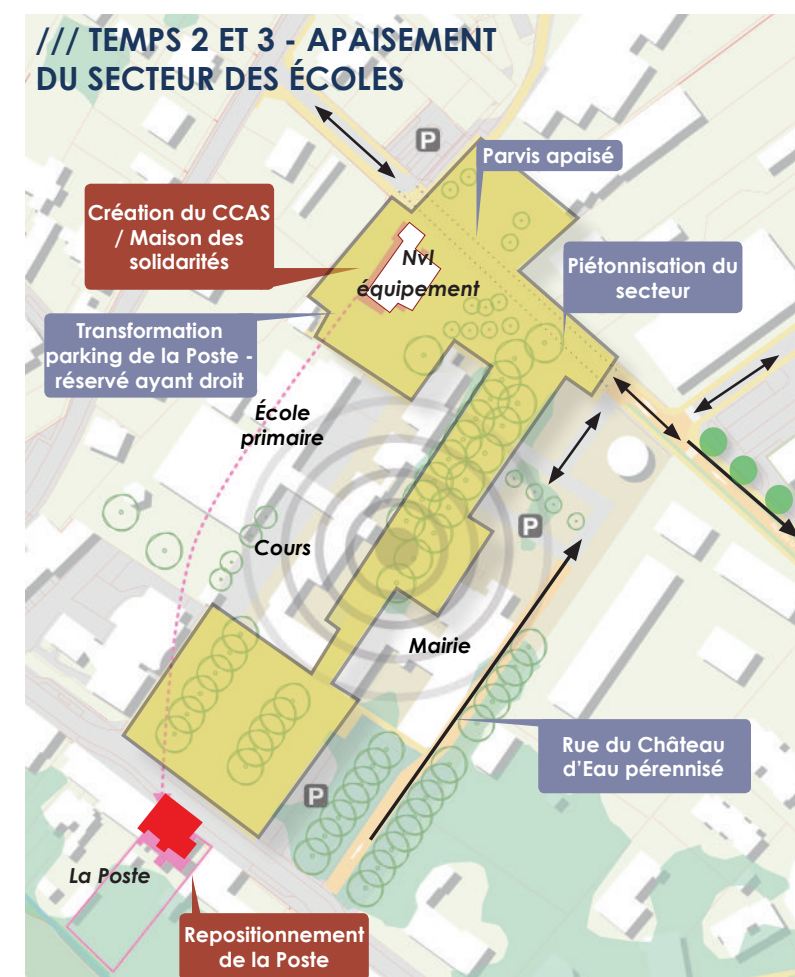
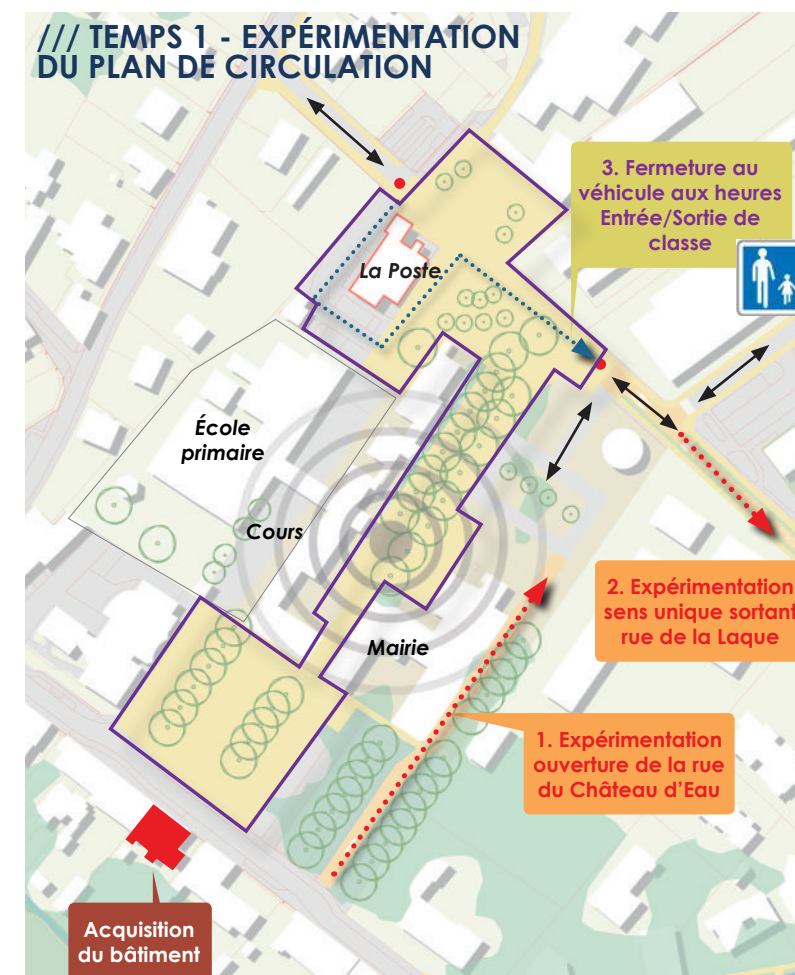
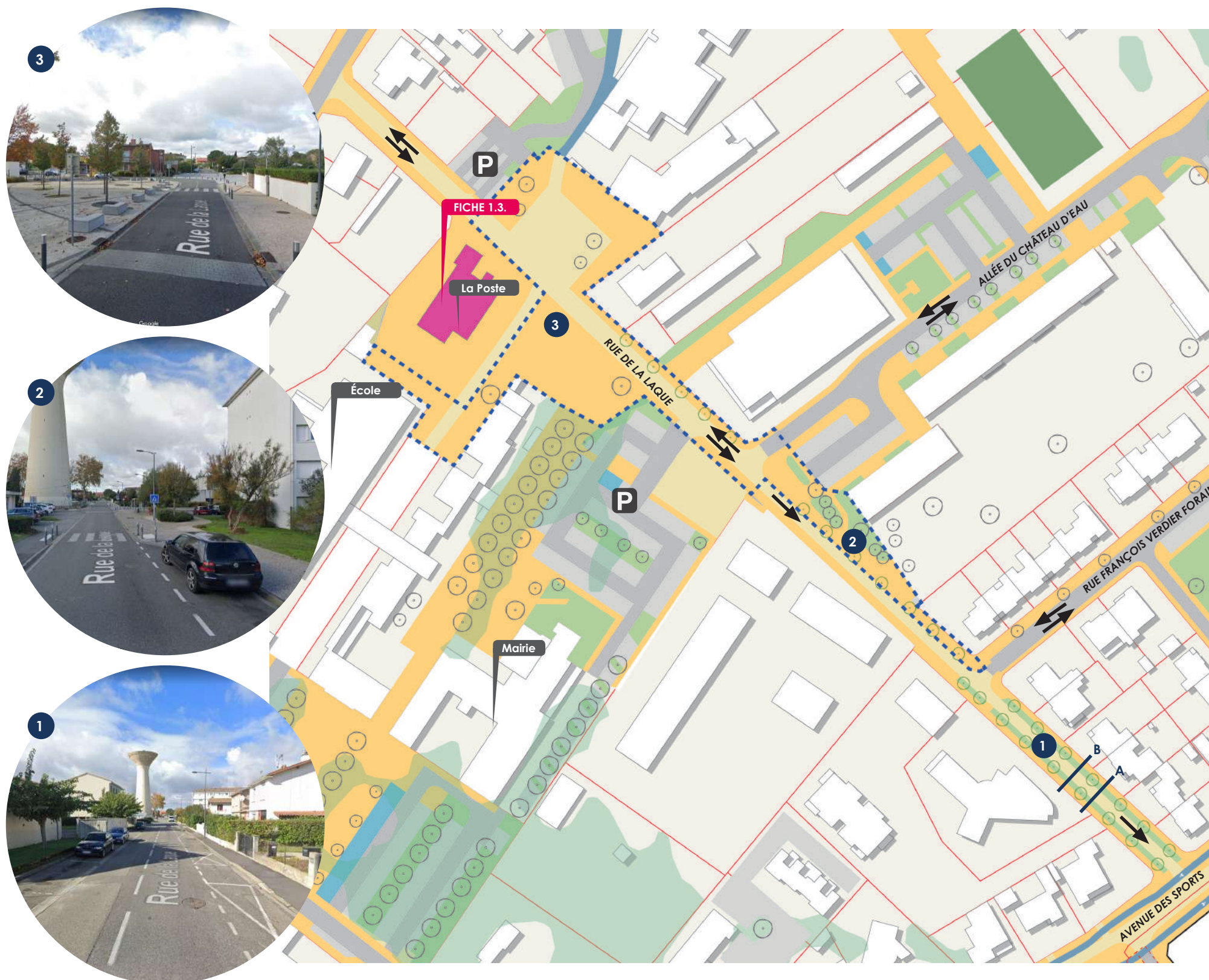
Un aménagement favorable aux modes actifs grâce à la végétalisation et à l'apaisement des vitesses





# S1 AMÉNAGEMENT DE LA RUE DE LA LAQUE

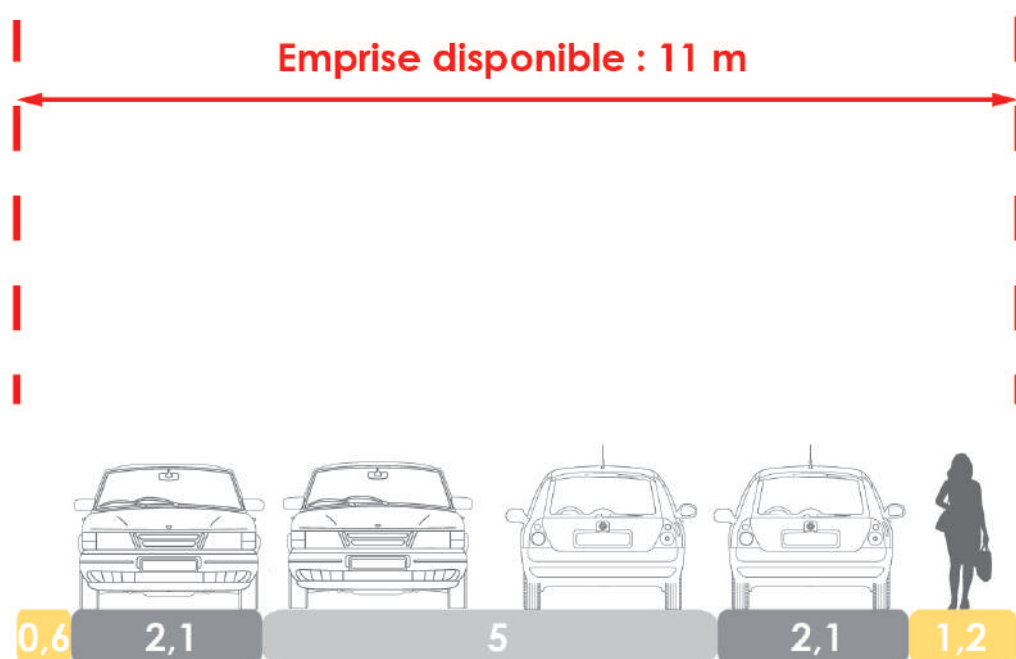
Un aménagement favorable aux modes actifs grâce à la végétalisation et à l'apaisement des vitesses - **RUE ECOLE (?)**






- Les premières réalisations débuteront en 2022 sous forme d'expérimentation. Dès le premier trimestre, la rue de la Laque sera mise en sens unique et sera fermée ponctuellement à la circulation automobile aux heures d'entrée et de sortie des écoles et ALAE. Cette zone passera en zone partagée, c'est-à-dire limitée à 20 km/h.
- Après la phase d'expérimentation, la rue de la Laque sera à sens unique vers la rue Guillaume Teulié à partir du 2nd semestre 2023.

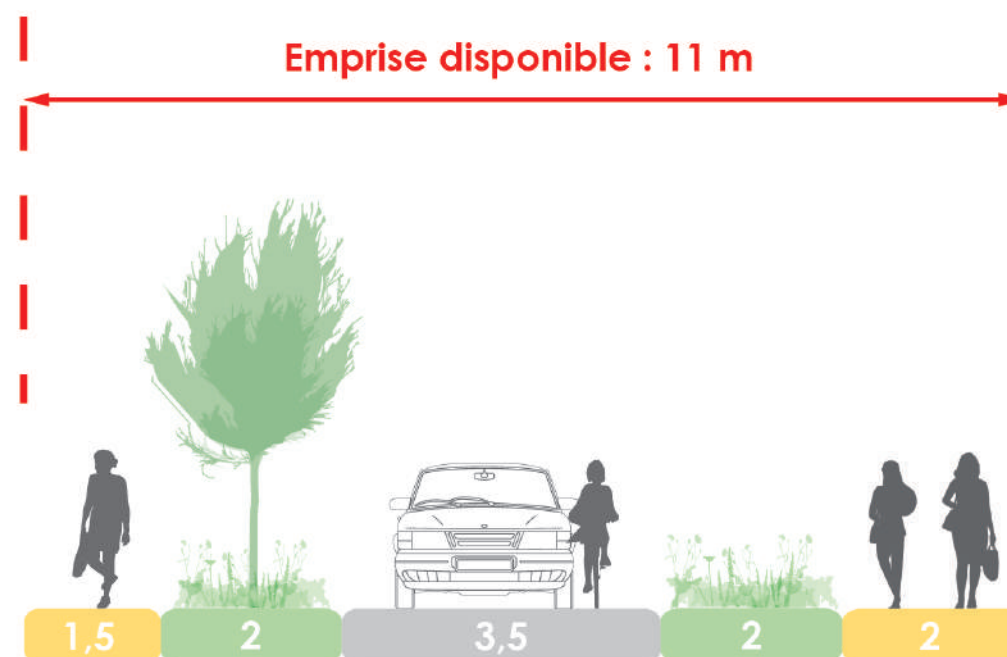
### EXISTANT



### PROFIL B - PROJET



### PROFIL A - PROJET

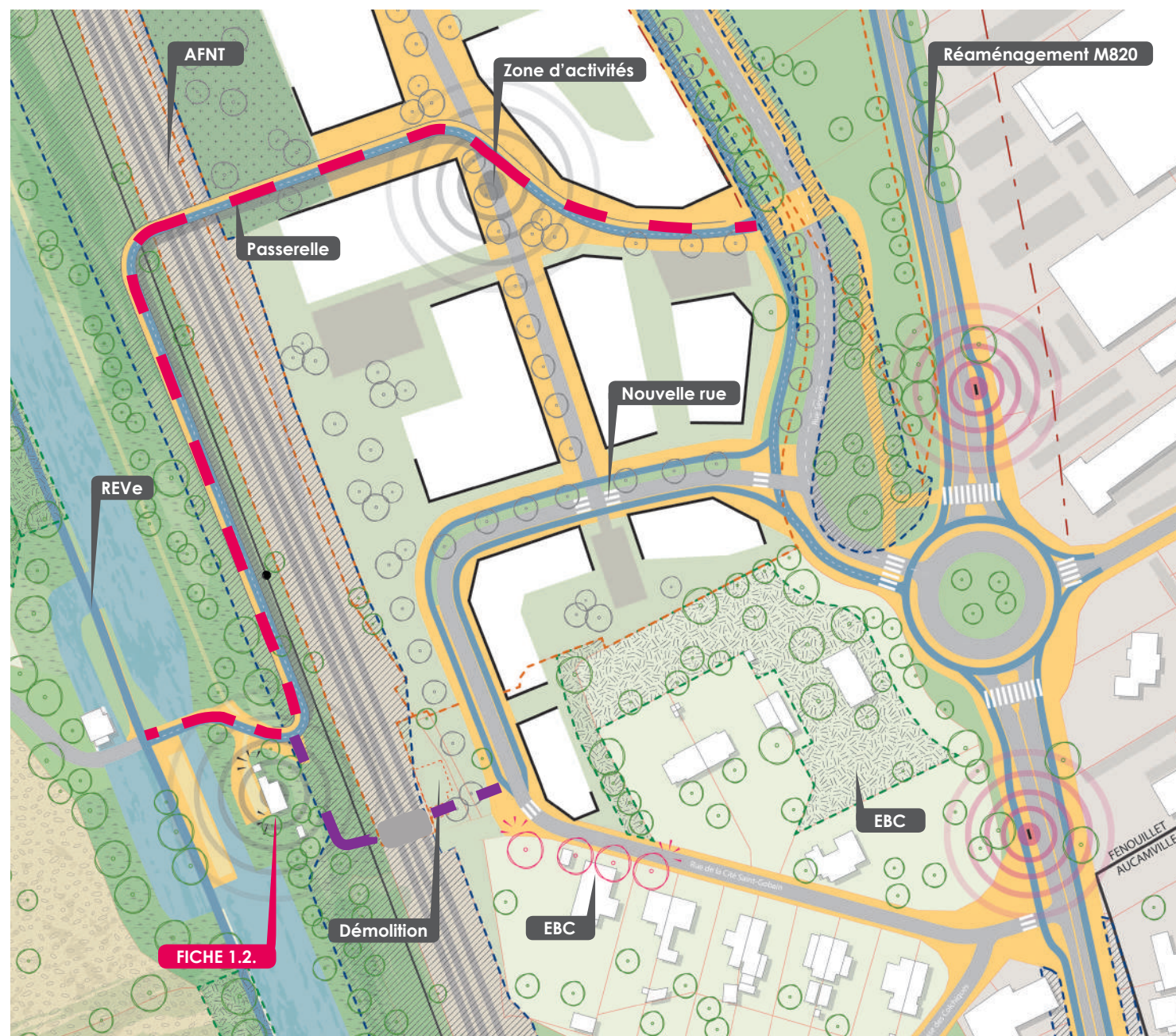




# S3 GRANDS PROJETS ET PERSPECTIVES D'ÉVOLUTION

## AMÉNAGEMENT SAINT-GOBAIN / SOFERTI

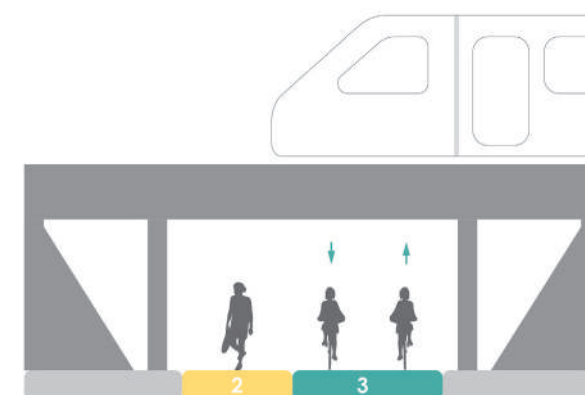
Un aménagement tourné vers la reconnexion d'un futur pôle de développement et en lien avec le réaménagement de la M820



## HYPOTHÈSE 1 ///

### FRANCHISSEMENT SOUTERRAIN

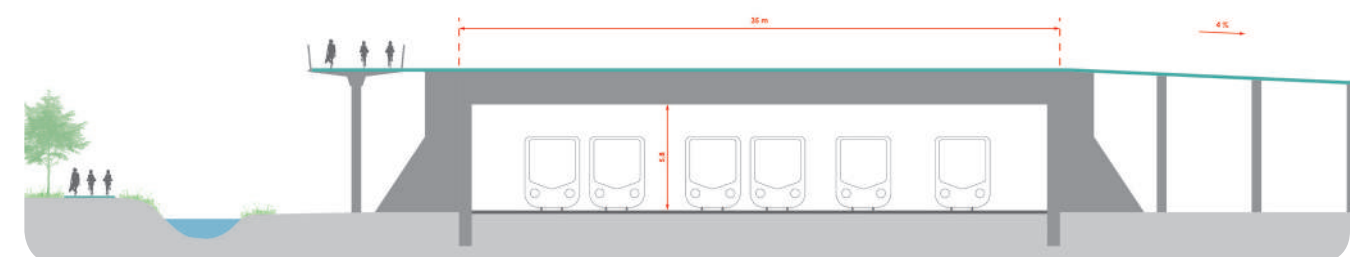
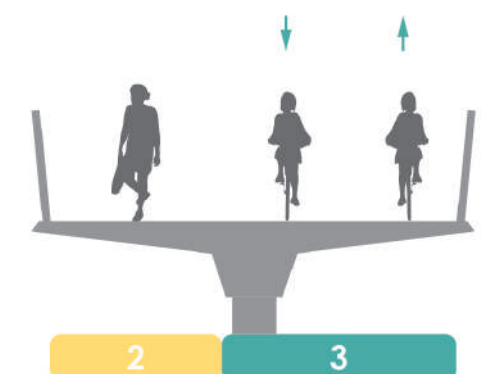
Le passage sous la voie ferrée permet une connexion très directe entre la rue de la cité Saint-Gobain et la rue de Pourrenque.



## HYPOTHÈSE 2 //


### PASSERELLE

Une synergie envisagée entre la réalisation d'une passerelle et le développement du site Soferti venant connecter la rue de Pourrenque à la rue Seveso.





## UNE VILLE POUR TOUS, ACCUEILLANTE ET CONVIVIALE



# PISTES D'ACTIONS



- 1 *Création d'une maison de santé (S1)*
- 2 Développement d'une activité sur le site de la Maison Éclésièrè (S3)
- 3 *Déplacement de La Poste en cœur de ville et transformation du bâtiment (S1)*
- 4 Aménagement d'un bâtiment annexe aux serres municipales



2

## DÉVELOPPEMENT D'UNE ACTIVITÉ SUR LE SITE DE LA MAISON ÉCLUSIÈRE

- Objectif :

Développer une activité économique permettant de créer un point d'animation sur le site de la maison éclusière de Fenouillet.

Création d'une première halte sur le réseau REVe



4

## AMÉNAGEMENT D'UN BÂTIMENT ANNEXE AUX SERRES MUNICIPALES

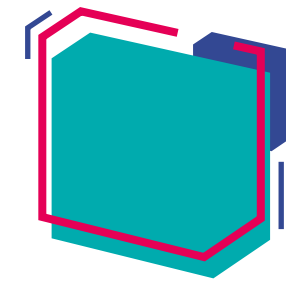
- Objectif :

Approvisionner dans un premier temps les structures municipales (cantine scolaire, repas à domicile du CCAS) puis dans un deuxième temps, les commerçants et habitants.





## UN RÉSEAU D'ESPACES PUBLICS À VIVRE DANS UNE VILLE PAYSAGE



# PISTES D' ACTIONS



PATRIMOINE AGRICOLE



- 14 Aménagement d'une base nautique et de loisirs sur le secteur du Bocage
- 15 Aménagement du stade d'honneur en poumon vert (S1)
- 16 Aménagement des abords de la serre municipale



14

## AMÉNAGEMENT D'UNE BASE NAUTIQUE ET DE LOISIRS SUR LE SECTEUR DU BOCAGE

- Objectif :  
Rendre lisible les trois portes d'entrée du site doit permettre de rendre l'accès au site lisible et d'orienter les usagers en fonction de leurs besoins.

Secteur Nord :

Conforter des activités sportives et de loisirs

Secteur central :

Création d'un espace d'accueil et de convivialité

Entrée Sud :

Création de la plage et d'une zone écologique avec un observatoire comprenant de l'information sur la faune et la flore.

Création d'une halte - Canal de Garonne et Bocage

16

## AMÉNAGEMENT DES ABORDS DE LA SERRE MUNICIPALE

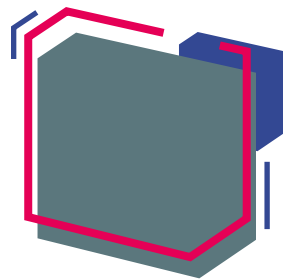
- Objectif :  
Approvisionner dans un premier temps les structures municipales (cantine scolaire, repas à domicile du CCAS) puis dans un deuxième temps, les commerçants et habitants.



Synthèse globale - mars 2020







# DÉROULEMENT DES ACTIONS

**1 RUE DE LA LAQUE : SECTEUR DES ÉCOLES**

EXPÉRIMENTATION 2022

TRAVAUX : 2<sup>nd</sup> semestre 2023

**2 PASSERELLE PIÉTONNE ET CYCLABLE DU PONT DE LA TOURNELLE**

ÉTUDE : 2<sup>nd</sup> semestre 2022

TRAVAUX/ 2<sup>nd</sup> semestre 2023

**3 AVENUE DES SPORTS**

ÉTUDE : 1<sup>er</sup> semestre 2023

TRAVAUX/ 1<sup>er</sup> semestre 2024

**4 RUE JEAN JAURÈS**

ÉTUDE : 2<sup>nd</sup> semestre 2022

TRAVAUX/ 1<sup>er</sup> semestre 2024

**5 RUES JOSEPH REY et POURRENQUE**

ÉTUDES : 2<sup>nd</sup> semestre 2022

TRAVAUX/ 1<sup>er</sup> semestre 2023  
2<sup>nd</sup> semestre 2024

**6 RUES ÉTIENNE BILLIÈRES ET DE LA PLAINE**

ÉTUDES : 2<sup>nd</sup> semestre 2022

TRAVAUX/ 1<sup>er</sup> semestre 2023

**7 RUE EGLISE**

**8 BOULEVARD MARÉCHAL JUIN**

ÉTUDES : 2<sup>nd</sup> semestre 2023

TRAVAUX/ 2<sup>nd</sup> semestre 2024



# MERCI DE VOTRE ATTENTION

## PLACE AUX QUESTIONS

